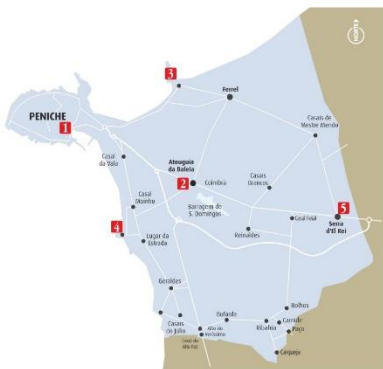


# rota das igrejas

Itinerário pelo Património Religioso  
Concelho de PENICHE

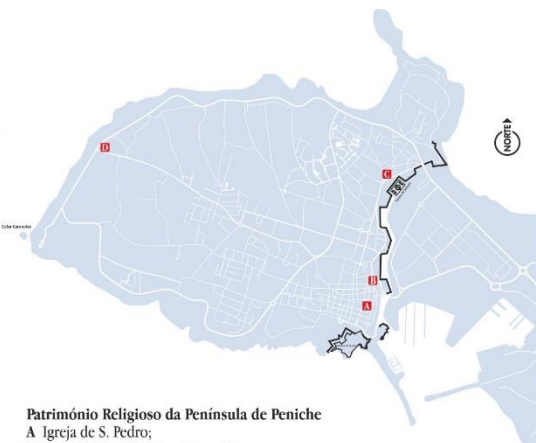
# the route of churches

Itinerary of the Religious Heritage  
PENICHE Municipality



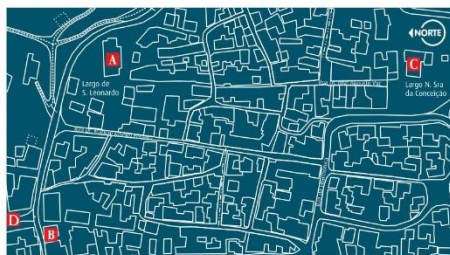
**Património Religioso do concelho de Peniche: Pontos de Interesse**  
(mapa à esquerda)

- 1 Península de Peniche (A – Igreja de S. Pedro; B – Igreja da Misericórdia de Peniche; C – Igreja de Nossa Senhora da Ajuda; D – Capela de Nossa Senhora dos Remédios);
- 2 Vila de Atouguia da Baleia (A – Igreja de S. Leonardo; B – Igreja da Misericórdia de Atouguia da Baleia; C – Igreja de Nossa Senhora da Conceição; D – Igreja de S. José;
- 3 Baleal (Ermida de Santo Estêvão);
- 4 Consolação (Igreja de Nossa Senhora da Consolação);
- 5 Serra d'El-Rei (Igreja de S. Sebastião)



**Património Religioso da Península de Peniche**

- A Igreja de S. Pedro;
- B Igreja da Misericórdia de Peniche;
- C Igreja de Nossa Senhora da Ajuda;
- D Capela de Nossa Senhora dos Remédios.



**Património Religioso da Vila de Atouguia da Baleia**

- A Igreja de S. Leonardo;
- B Igreja da Misericórdia de Atouguia da Baleia;
- C Igreja de Nossa Senhora da Conceição;
- D Igreja de S. José.

# rota das igrejas

Itinerário pelo Património Religioso  
Concelho de PENICHE

# the route of churches

Itinerary of the Religious Heritage  
PENICHE Municipality

## Igrejas Churches

## Horários de Abertura Opening Hours

### Santuário de N.ª Sr.ª dos Remédios

Church of Our Lady of Good Remedy

L. dos Remédios, Peniche | C. GPS lat. 39 21 59.8639 long. -9 24 11.6805

**Abertura ao público:** Todos os dias: 09h00-17h00, exceto à 6ª feira.  
**Opening to the public:** Open every day except on Friday.  
**Celebrações Religiosas:** Domingo às 08h30.  
**Religious celebrations:** Sunday at 8:30am.

### Igreja de São Pedro

Church of St. Peter

R. José Estêvão, Peniche | C. GPS lat. 39 21 20.9242 long. -9 22 46.1177

**Abertura ao público:** Diariamente: 10h00-13h00 e 14h30-18h00, Sábado: 10h00-13h00 e Domingo: 14h30-18h00.  
**Opening to the public:** Everyday: 10am-1pm and 2:30pm-6pm. Saturday: 10am-1pm and Sunday: 2:30-6pm.  
**Celebrações Religiosas:** Todos os dias às 19h00.  
**Religious celebrations:** Everyday at 7pm.

### Igreja de Nossa Senhora da Ajuda

Church of Our Lady of Perpetual Help

R. da Liberdade, Peniche | C. GPS lat. 39 21 54.1777 long. -9 22 41.8335

**Abertura ao público:** 4ª f e 5ª feira: 09h00-13h00  
**Opening to the public:** Wednesday and Thursday: 9am-1pm.  
**Celebrações Religiosas:** De 3ª f a 6ª feira, às 08h30. Domingo às 11h00.  
**Religious celebrations:** From Tuesday to Friday at 8:30am. Sunday at 11am.

### Igreja da Misericórdia de Peniche

Church of Our Lady of Perpetual Help

L. 5 de Outubro, Peniche | C. GPS lat. 39 21 26.9117 long. -9 22 44.5227

**Abertura ao público:** De 4ª f a 6ª feira: 14h00-17h00.  
**Opening to the public:** From Wednesday to Friday: 2pm-5pm.

### Igreja de São Leonardo

Church of St. Leonard

L. de S. Leonardo, A. Baleia | C. GPS lat. 39 20 20.7342 long. -9 19 31.6865

**Abertura ao público:** 6ª feira e Sábado: 14h00-18h00.  
**Opening to the public:** Friday and Saturday: 2pm-6pm.  
**Celebrações Religiosas:** Domingo às 11h30.  
**Religious celebrations:** Sunday at 11:30am.

### Igreja de Nossa Senhora da Conceição

Church of Our Lady of Conception

L. NS da Conceição, A. Baleia | C. GPS lat. 39 20 11.4703 long. -9 19 31.7883

**Celebrações Religiosas:** 2ª f e 5ª feira às 19h30.  
**Religious celebrations:** Monday and Thursday at 7:30pm.

### Igreja de São José

Church of Saint Joseph

Largo de S. José, A. Baleia | C. GPS lat. 39 20 22.90951 long. -9 19 37.6345

**Abertura ao público:** De 3ª feira a Sábado: 10h00-13h00 e 14h00-18h00.  
**Opening to the public:** From Tuesday to Saturday: 10am-1pm and 2pm-6pm.

**Centro Interpretativo de Atouguia da Baleia**  
Interpretative Centre of Atouguia da Baleia

### Igreja da Misericórdia de Atouguia da Baleia

R. Pe. José Tavares, A. Baleia | C. GPS lat. 39 20 22.90951 long. -9 19 37.6345

Temporariamente encerrada  
Temporarily closed.

### Igreja de Nossa Senhora da Consolação

Church of Our Lady of Consolation

L. de N.ª Sr.ª da Consolação | C. GPS lat. 39 19 27.3504 long. -9 21 34.1379

**Abertura ao público:** Todos os dias: 14h30-18h30.  
**Opening to the public:** Everyday: 2:30pm-6:30pm.  
**Celebrações Religiosas:** Todos os dias às 19h00, Domingo às 09h00 e 19h00.  
**Religious celebrations:** Everyday at 7pm. Sunday at 9am and 7pm.

### Ermida de Santo Estêvão

Church of Saint Stephen

Península do Baleal, Ferrel | C. GPS lat. 39 22 38.5733 long. -9 20 25.6134

**Abertura ao público:** Domingo: 10h00-13h00 e 14h00-18h00.  
**Opening to the public:** Sunday: 10am-1pm and 2pm-6pm.

### Igreja de São Sebastião

Church of Saint Sebastian

L. da Igreja, Serra d'El-Rei | C. GPS lat. 39 19 51.8340 long. -9 16 15.6966

**Abertura ao público:** 6ª feira e Sábado: 10h00-13h00.  
**Opening to the public:** Friday and Saturday: 10am-1pm.  
**Celebrações Religiosas:** Oração diária às 10h00 | Missa: 4ª f e 6ª feira às 18h00 e Domingos às 11h30.  
**Religious celebrations:** Daily prayer at 10am | Mass Monday and Friday at 6pm and Sunday at 11:30am.

